



梅雨鋒面情資研判 (彰化縣)_第1報

2020.05.19.11:30



雲林科技大學

梅雨鋒面

(中央氣象局、災害情資網)

梅雨鋒面

5/19(二)至5/24(日)

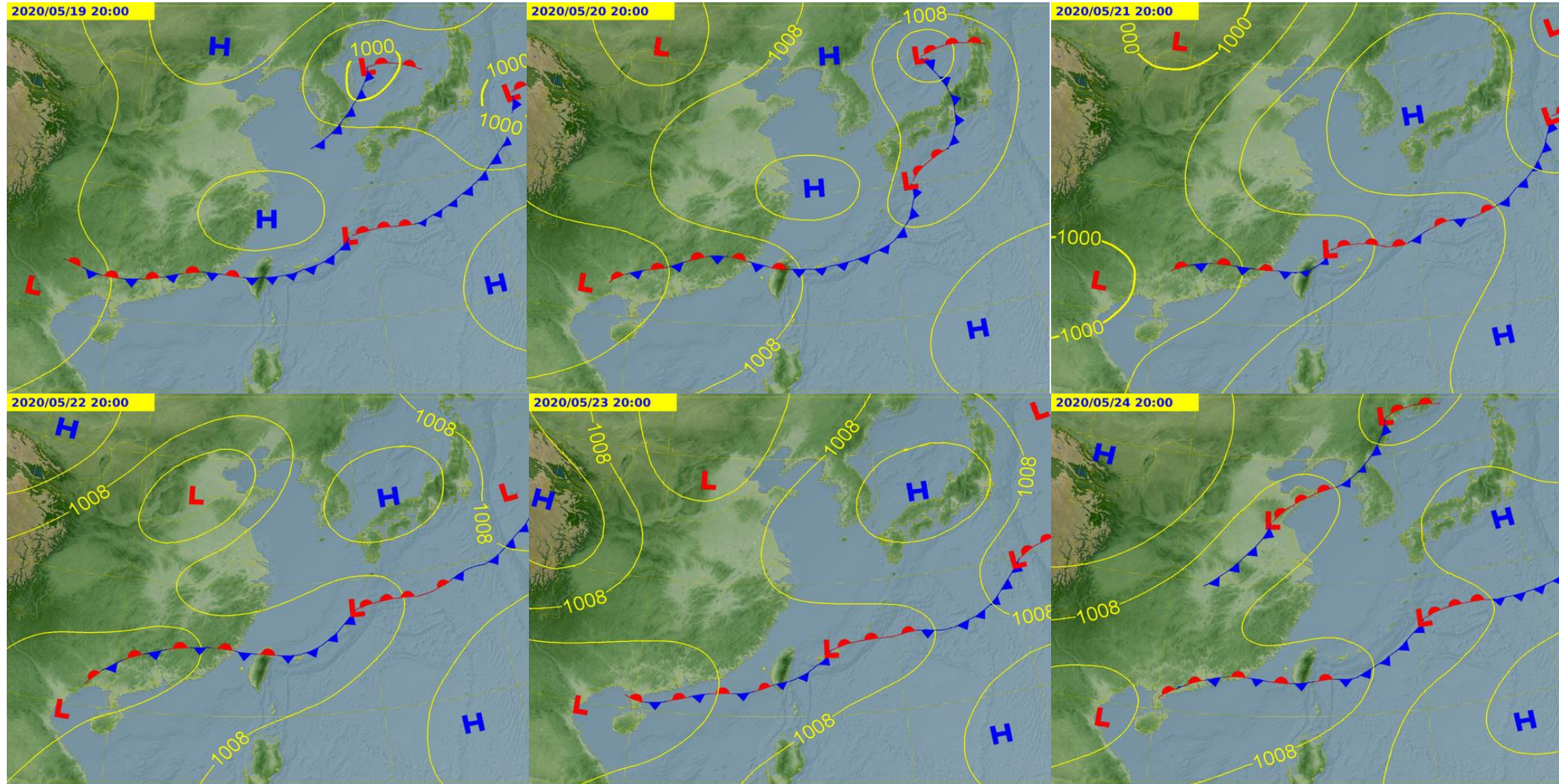
期間由北往南移動，

此期間全台各地易

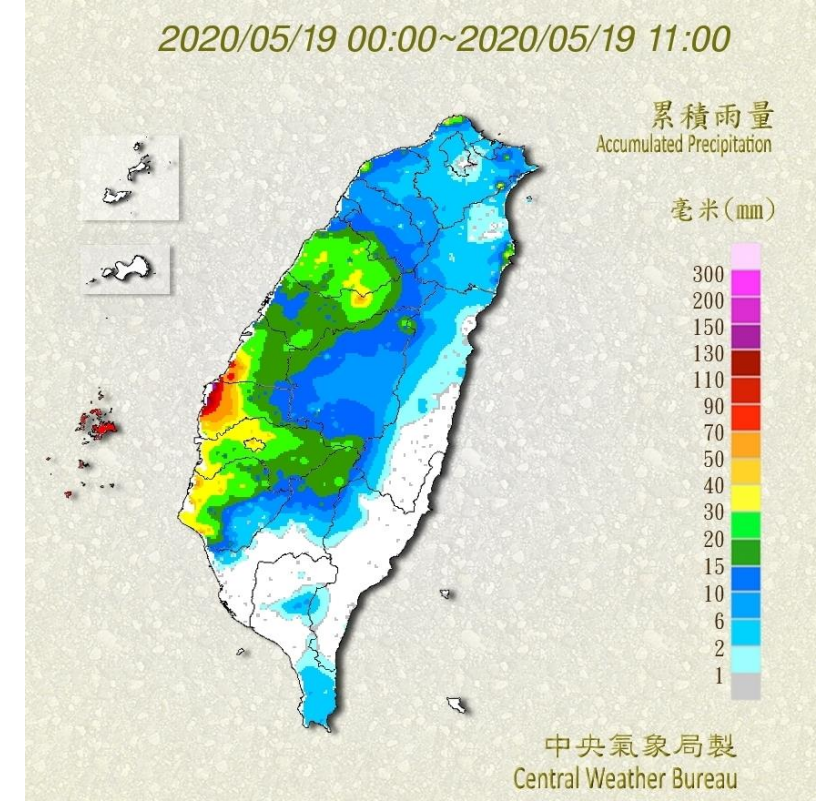
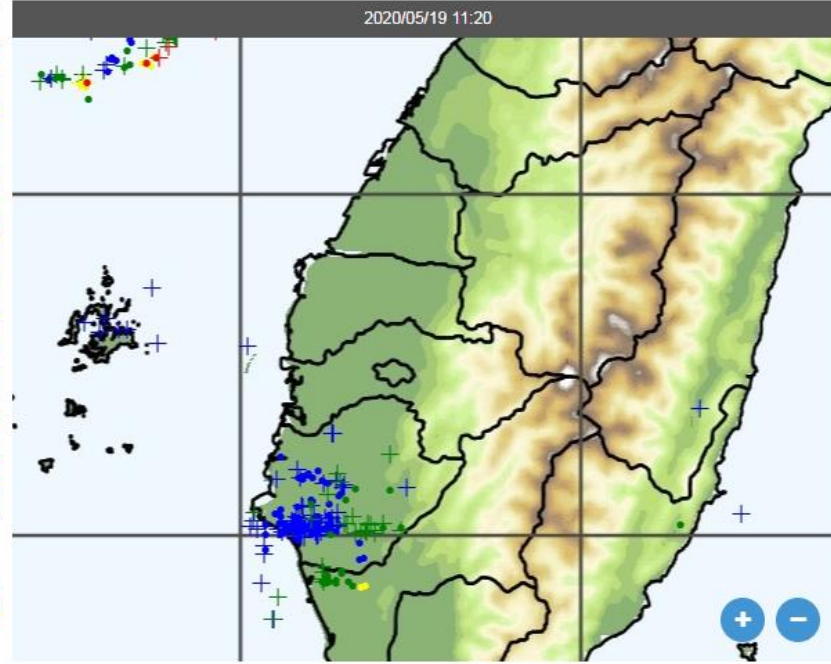
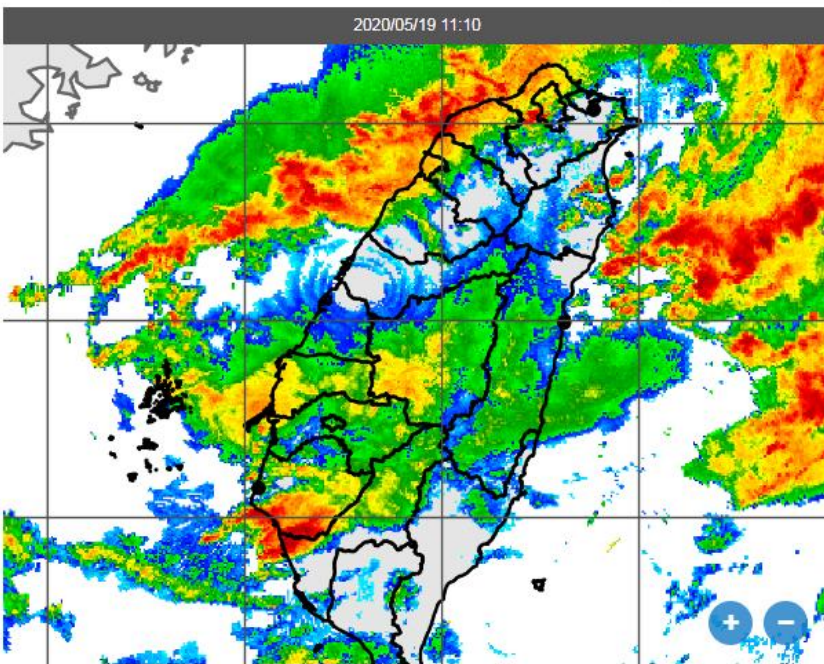
有陣雨或雷雨發生，

應注意彰化縣發生

強降雨導致之災情。



雷達回波與閃電監測

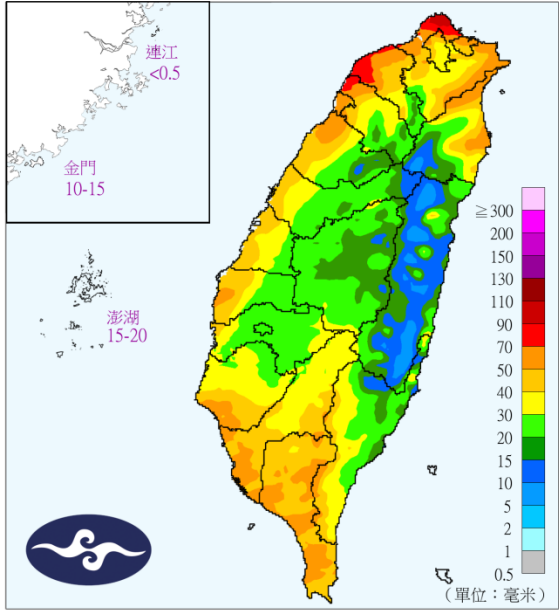


- ❑ 目前彰化縣上空**仍有水氣存在**，降雨發生機率高，彰化縣無閃電發生。
- ❑ 5/19 11:00之24小時累積雨量最大值位於**芳苑**(90mm)。

定量降水預報

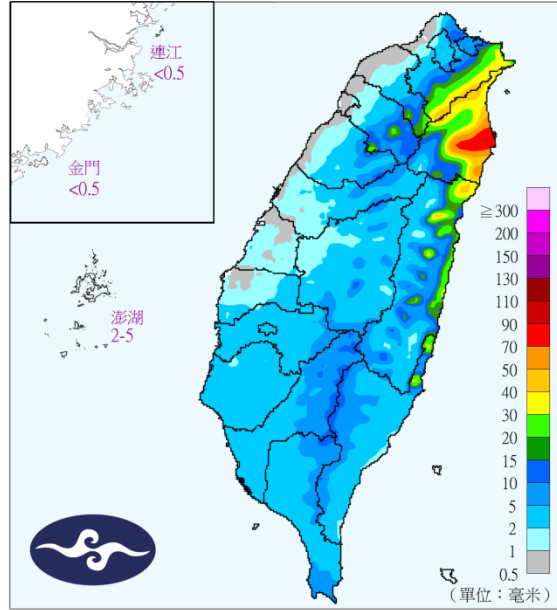
定量降水預報 (I)

發布時間: 2020/05/19 05:30
有效時間: 2020/05/19 08:00 ~ 2020/05/19 14:00



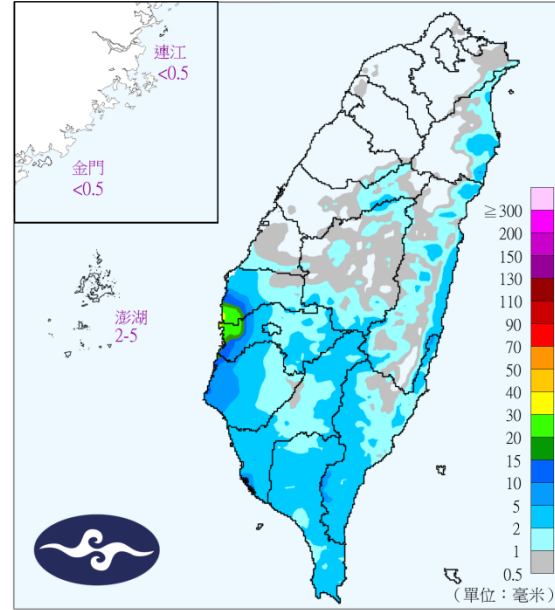
定量降水預報 (II)

發布時間: 2020/05/19 05:30
有效時間: 2020/05/19 14:00 ~ 2020/05/19 20:00



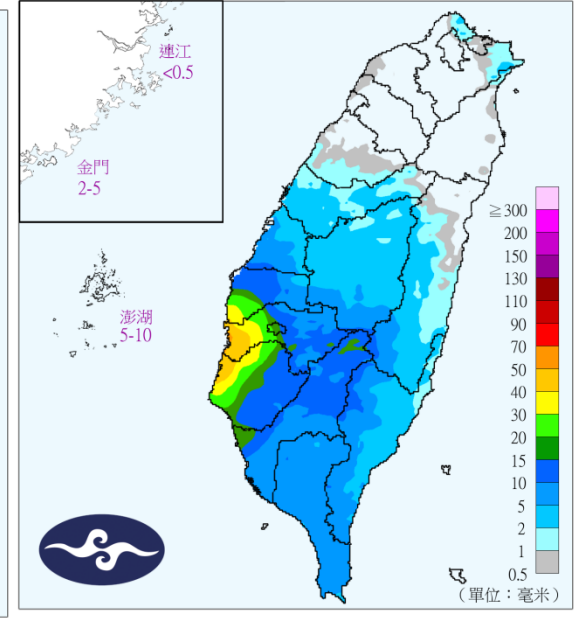
定量降水預報 (III)

發布時間: 2020/05/19 05:30
有效時間: 2020/05/19 20:00 ~ 2020/05/20 02:00



定量降水預報 (IV)

發布時間: 2020/05/19 05:30
有效時間: 2020/05/20 02:00 ~ 2020/05/20 08:00



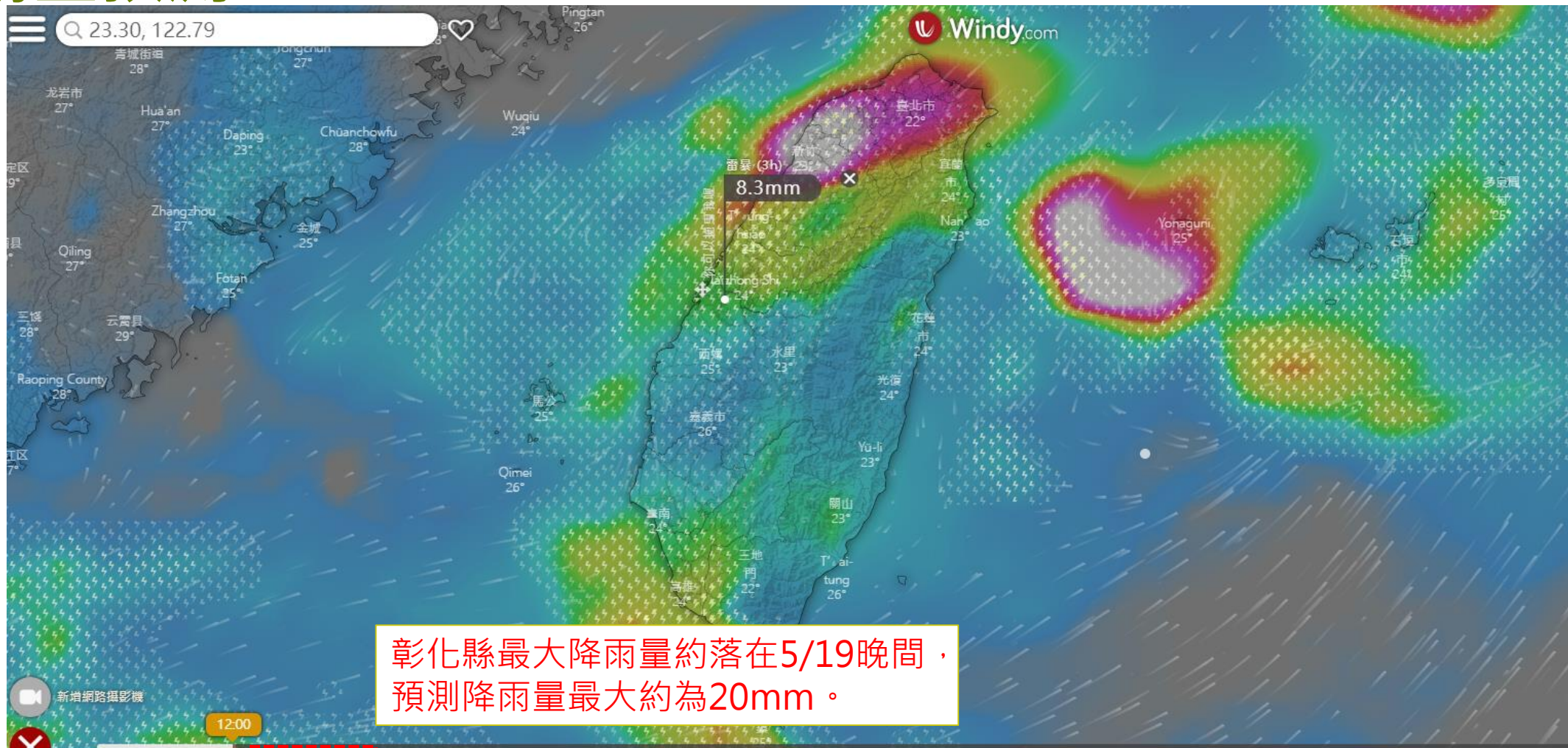
定量降水預報：

- 5/19 08:00-5/19 14:00，彰化縣降雨量約**20-70mm**。
- 5/19 14:00-5/19 20:00，彰化縣降雨量約 **0.5-2mm**。

定量降水預報：

- 5/19 20:00-5/20 02:00，彰化縣降雨量約**0.5-2mm**。
- 5/20 02:00-5/20 08:00，彰化縣降雨量約 **2-15mm**。

降雨量預測

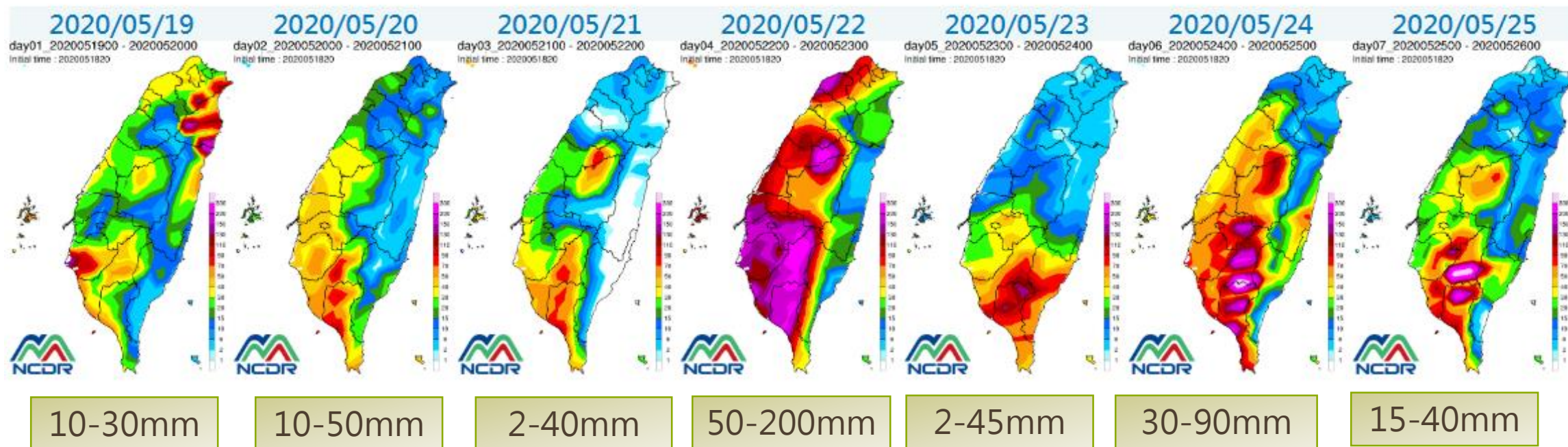


彰化縣最大降雨量約落在5/19晚間，
預測降雨量最大約為20mm。

	星期二 19							星期三 20							星期四 21							星期五 22							星期六 23							星期日 24											
小時	0	3	6	9	12	15	18	21	0	3	6	9	12	15	18	21	0	3	6	9	12	15	18	21	0	3	6	9	12	15	18	21	0	3	6	9	12	15	18	21	0	3	6	9	12	15	18
溫度 °C	27°	26°	27°	26°	26°	25°	26°	25°	25°	26°	26°	26°	25°	26°	26°	26°	26°	27°	26°	26°	26°	26°	27°	27°	27°	27°	27°	27°	28°	28°	28°	28°	28°	28°	27°	27°	28°	27°	28°	27°	26°	26°	26°	26°	26°	26°	26°
降雨量 mm			0.4	0.4	0.4	2.2	0.9	3.2	1.4			0.2	1.2	1.4			0.2	1.5	1.3	1.5	0.3	1.4	0.3		0.2	0.5	0.3	0.2	1.8				1.8	0.2	0.2	7	2.5	2.5	5		12	11	4.4	0.4			
風速 kt	3	5	8	9	9	13	9	13	8	12	12	12	8	7	10	10	12	16	16	17	17	12	12	17	12	20	20	22	24	25	25	19	23	24	26	29	32	29	25	19	5	2	5	12	15	10	9
陣風 kt	11	7	15	13	14	21	18	17	25	15	17	17	16	13	15	18	19	21	21	26	26	25	25	23	22	28	27	29	30	33	33	32	29	33	36	39	45	45	41	38	26	25	21	25	20	19	14
風向	↘	↘	↘	↘	↘	↘	↘	↘	↘	↘	↘	↘	↘	↘	↘	↘	↘	↘	↘	↘	↘	↘	↘	↘	↘	↘	↘	↘	↘	↘	↘	↘	↘	↘	↘	↘	↘	↘	↘								

降雨量預測

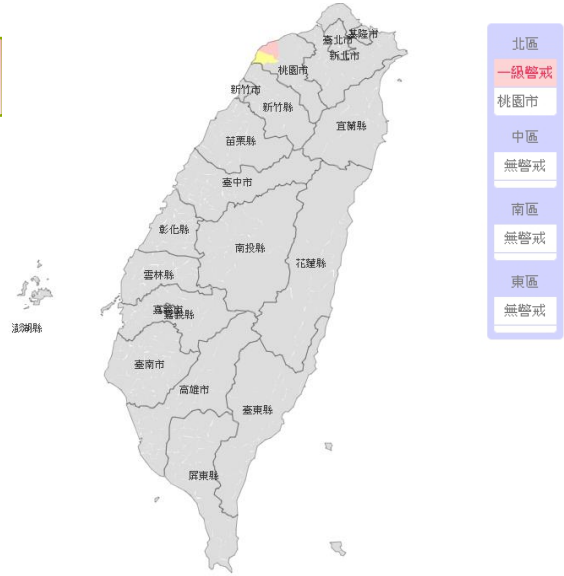
- 國家災害防救科技中心MPAS模式預測，彰化縣5/19(二)至5/25(一)期間每日皆有降雨情形發生。
- 其中5/22(五)降雨量較大，約50~200mm。



警界資訊

- 中央氣象局針對彰化縣發布大雨特報
- 水利署尚無針對彰化縣發布**淹水警戒**，尚無地區發布**水位警戒**。

淹水警戒



← 回總覽

超大暴雨	大暴雨
大雨	大雨

地區	警特報	地區	警特報
基隆市		嘉義市	
臺北市		嘉義縣	
新北市		臺南市	
桃園市		高雄市	
新竹市		屏東縣	
新竹縣		宜蘭縣	
苗栗縣		花蓮縣	
臺中市		臺東縣	
彰化縣		澎湖縣	
南投縣		金門縣	
雲林縣		連江縣	

詳

● 可點選各縣市名稱檢視縣市內群組發布情形

另存圖片檔

水位警戒



欲知詳情請上：
防災資訊服務網
<http://fhy.wra.gov.tw>

小結

- 梅雨鋒面**5/19(二)至5/24(日)**期間由北往南移動，此期間全台各地易有陣雨或雷雨發生，應注意彰化縣發生強降雨導致之災情。
- 目前彰化縣上空**仍有水氣存在**，降雨發生機率高，彰化縣24小時累積雨量最大值位於**芳苑(90mm)**。
- 國家災害防救科技中心MPAS模式預測，彰化縣**5/19(二)至5/25(一)**期間每日皆有降雨情形發生。其中5/22(五)降雨量較大，約**50~200mm**。
- 中央氣象局針對彰化縣發布大雨特報；水利署**尚無針對彰化縣發布淹水警戒**，尚無地區發布水位警戒。



感謝聆聽，惠請指教